

9.9D

9D

9

9.9D

Tatabánya város helyijáratának útvonalhálózata
 City bus network of Tatabánya
 Schematic map

T-BUSZ
 TATABÁNYAI KÖZLEKÉSESI KFT.

Jelmagyarázat / Legend



Megállóhely egy, ill több vonal számára, vonalszám/
Single and multiple Bus stop, route number



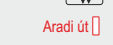
Időszakos, illetve gyorsjáratú útvonal /
Rush hour line, express line



Egyirányú megállóhely /
Bus stop only one direction




Átszállásra alkalmas megállóhely csoport /
Interchange bus stop



Jövőben kialakításra kerülő megállóhely /
future bus stop



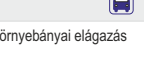
Meglévő, használaton kívüli megálló infrastruktúra
(újra) üzembe helyezése /future bus stop



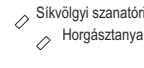
Decentrum / Terminal
Végállomás / End of line



Vasútállomás, megállóhely / Railway station



Helyközi autóbusz-állomás / Suburb, regional & coach bus station



Sikvölgyi szanatórium
Horgásztanya



Gesztenyés dűlő



Környebányai forduló



Hélesső



Homoküzem



Rugógyár



XII/A Akna

XI Akna

X középállomás

XII/A Akna